

LÅNGEN

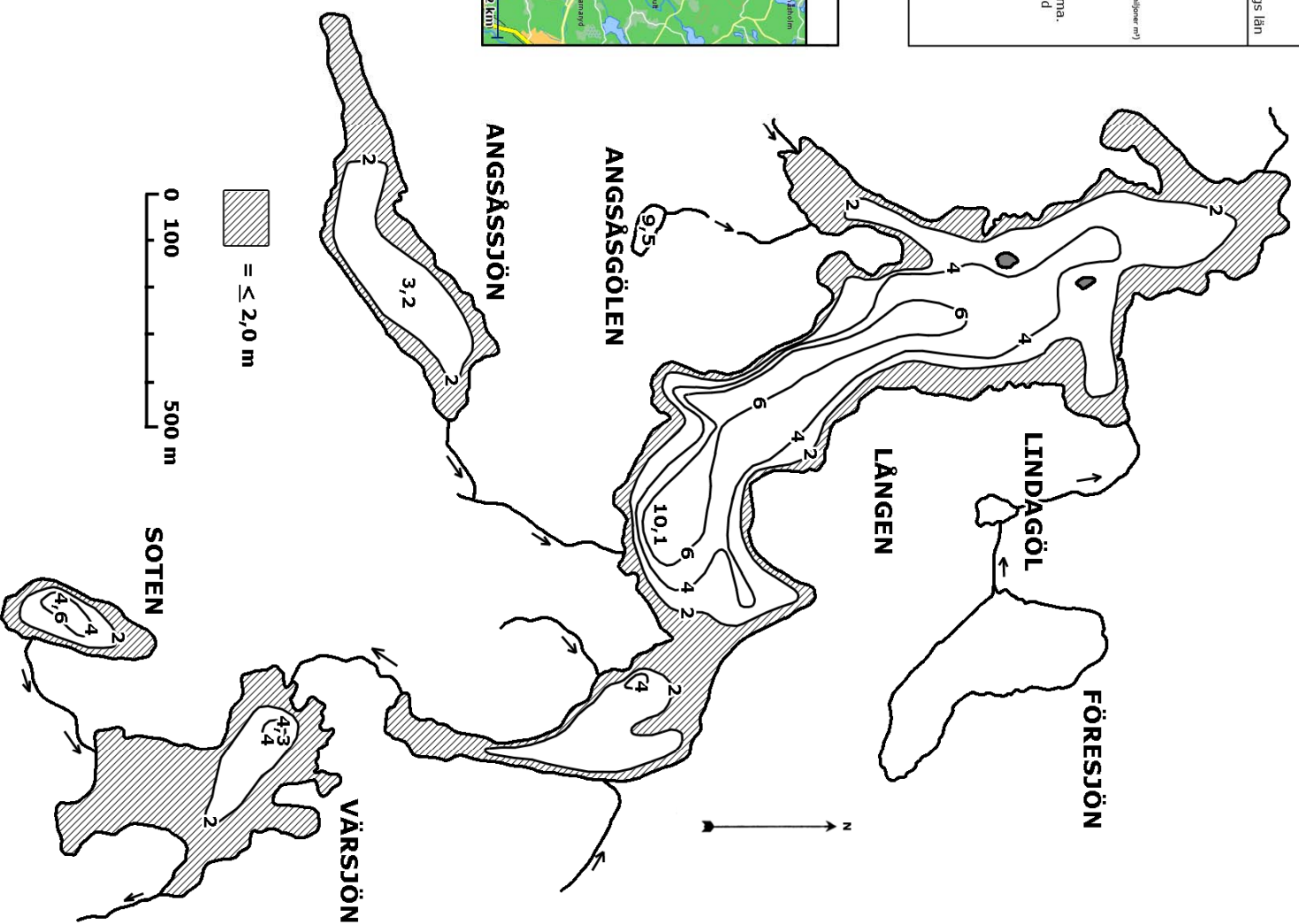
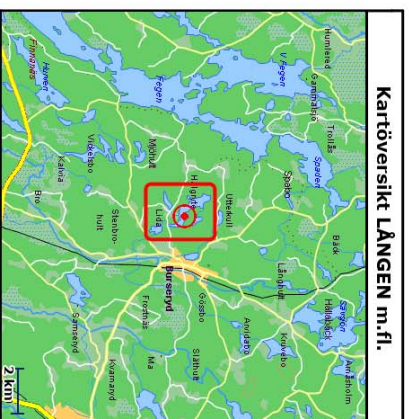
634373 134567 Gislaveds kommun, Jönköpings län

| | |
|-----------------------|---------------------------------|
| Huvudavrinningsområde | 101, Nissan |
| Höjd över havet | 162,9 m |
| Areal | 0,65 km ² |
| Maxdjup | 10,1 m |
| Medeldjup | 3,0 m |
| Volym | 1,99 m ³ (medelavr.) |
| Avr.-område | 4,9 km ² |
| Teor. oms.-tid | 0,87 år |
| Topografiskt kartblad | SC NO |

Djupangivelser i meter, avvikelser kan förekomma. Djupangivelser refererar till att vattenytan är vid landvegetationens gräns. "normalvattenstånd".

Reviderad September, 2006:

Mikael Melle, Cybera



ANGSÄSSJÖN

634382 134507 Gislaveds kommun, Jönköpings län

| | |
|-----------------------|---------------------------------|
| Huvudavrinningsområde | 101, Nissan |
| Höjd över havet | 171,9 m |
| Areal | 0,12 km ² |
| Maxdjup | 3,2 m |
| Medeldjup | 1,8 m |
| Volym | 0,21 m ³ (medelavr.) |
| Avr.-område | - km ² |
| Teor. oms.-tid | - år |
| Topografiskt kartblad | SC NO |

Djupangivelser i meter, avvikelser kan förekomma. Djupangivelser refererar till att vattenytan är vid landvegetationens gräns. "normalvattenstånd".

Reviderad September, 2006:

Mikael Melle, Cybera

VÄRSJÖN

634314 134615 Gislaveds kommun, Jönköpings län

| | |
|-----------------------|---------------------------------|
| Huvudavrinningsområde | 101, Nissan |
| Höjd över havet | 162,5 m |
| Areal | 0,14 km ² |
| Maxdjup | 4,3 m |
| Medeldjup | 1,4 m |
| Volym | 0,18 m ³ (medelavr.) |
| Avr.-område | 6,5 km ² |
| Teor. oms.-tid | 0,085 år |
| Topografiskt kartblad | SC NO |

Djupangivelser i meter, avvikelser kan förekomma. Djupangivelser refererar till att vattenytan är vid landvegetationens gräns. "normalvattenstånd".

Reviderad September, 2006:

Mikael Melle, Cybera

SOTEN

634279 134558 Gislaveds kommun, Jönköpings län

| | |
|-----------------------|---------------------------------|
| Huvudavrinningsområde | 101, Nissan |
| Höjd över havet | 164 m |
| Areal | 0,03 km ² |
| Maxdjup | 4,6 m |
| Medeldjup | 2,2 m |
| Volym | 0,07 m ³ (medelavr.) |
| Avr.-område | - km ² |
| Teor. oms.-tid | - år |
| Topografiskt kartblad | SC NO |

Djupangivelser i meter, avvikelser kan förekomma. Djupangivelser refererar till att vattenytan är vid landvegetationens gräns. "normalvattenstånd".

Reviderad September, 2006:

Mikael Melle, Cybera

LÅNGEN

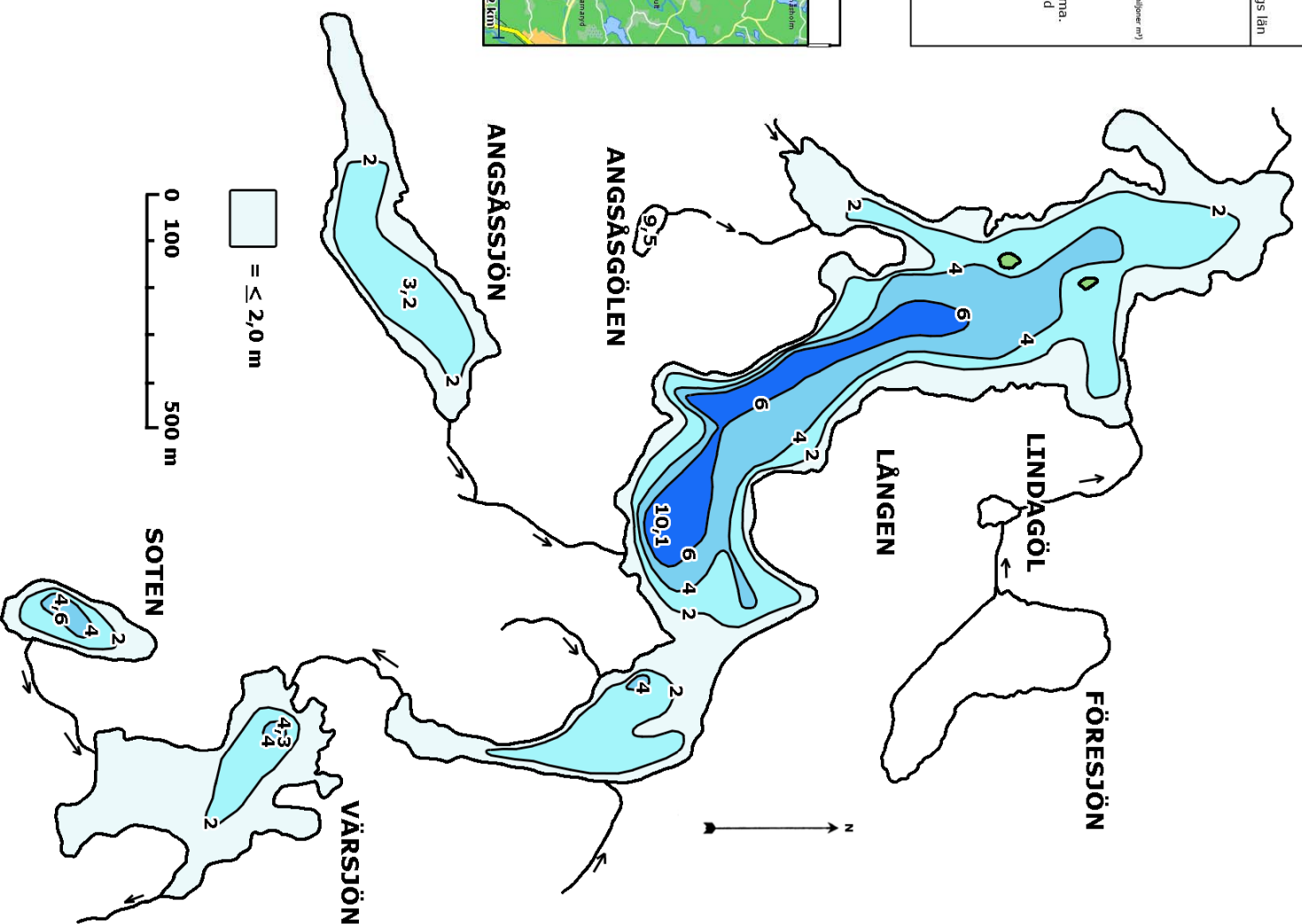
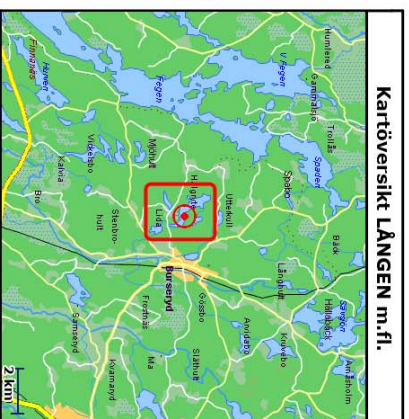
634373 134567 Gislaveds kommun, Jönköpings län

| | |
|-----------------------|------------------------------------|
| Huvudavrinningsområde | 101, Nissan |
| Höjd över havet | 162,9 m |
| Areal | 0,65 km ² |
| Maxdjup | 10,1 m |
| Medeldjup | 3,0 m |
| Volym | 1,99 m ³ (medelavr. nr) |
| Avr.-område | 4,9 km ² |
| Teor. oms.-tid | 0,87 år |
| Topografiskt kartblad | SC NO |

Djupangivelser i meter, avvikelser kan förekomma. Djupangivelser refererar till att vattenytan är vid landvegetationens gräns. "normalvattenstånd".

Reviderad September, 2006:

Mikael Melle, Cybera



ANGSÄSSJÖN

634382 134507 Gislaveds kommun, Jönköpings län

| | |
|-----------------------|------------------------------------|
| Huvudavrinningsområde | 101, Nissan |
| Höjd över havet | 171,9 m |
| Areal | 0,12 km ² |
| Maxdjup | 3,2 m |
| Medeldjup | 1,8 m |
| Volym | 0,21 m ³ (medelavr. nr) |
| Avr.-område | - km ² |
| Teor. oms.-tid | - år |
| Topografiskt kartblad | SC NO |

Djupangivelser i meter, avvikelser kan förekomma. Djupangivelser refererar till att vattenytan är vid landvegetationens gräns. "normalvattenstånd".

Reviderad September, 2006:

Mikael Melle, Cybera

VÅRSJÖN

634314 134615 Gislaveds kommun, Jönköpings län

| | |
|-----------------------|------------------------------------|
| Huvudavrinningsområde | 101, Nissan |
| Höjd över havet | 162,5 m |
| Areal | 0,14 km ² |
| Maxdjup | 4,3 m |
| Medeldjup | 1,4 m |
| Volym | 0,18 m ³ (medelavr. nr) |
| Avr.-område | 6,5 km ² |
| Teor. oms.-tid | 0,085 år |
| Topografiskt kartblad | SC NO |

Djupangivelser i meter, avvikelser kan förekomma. Djupangivelser refererar till att vattenytan är vid landvegetationens gräns. "normalvattenstånd".

Reviderad September, 2006:

Mikael Melle, Cybera

SOTEN

634279 134558 Gislaveds kommun, Jönköpings län

| | |
|-----------------------|------------------------------------|
| Huvudavrinningsområde | 101, Nissan |
| Höjd över havet | 164 m |
| Areal | 0,03 km ² |
| Maxdjup | 4,6 m |
| Medeldjup | 2,2 m |
| Volym | 0,07 m ³ (medelavr. nr) |
| Avr.-område | - km ² |
| Teor. oms.-tid | - år |
| Topografiskt kartblad | SC NO |

Djupangivelser i meter, avvikelser kan förekomma. Djupangivelser refererar till att vattenytan är vid landvegetationens gräns. "normalvattenstånd".

Reviderad September, 2006:

Mikael Melle, Cybera