

KYRKESJÖN

635944 136176 Gislaveds kommun, Jönköpings län

Huvudavrinningsområde	101, Nissan
Höjd över havet	197,8 m
Areal	0,23 km ²
Maxdjup	14,9 m
Medeldjup	4,6 m
Volym	1,22 m ³ (miljoner m ³)
Avr.-område	3,8 km ²
Teor. oms.-tid	0,73 år
Topografiskt kartblad	GD SV

Djupangivelser i meter, avvikelser kan förekomma.
Djupangivelser refererar till att vattenytan är vid landvegetationens gräns. "normalvattenstånd".

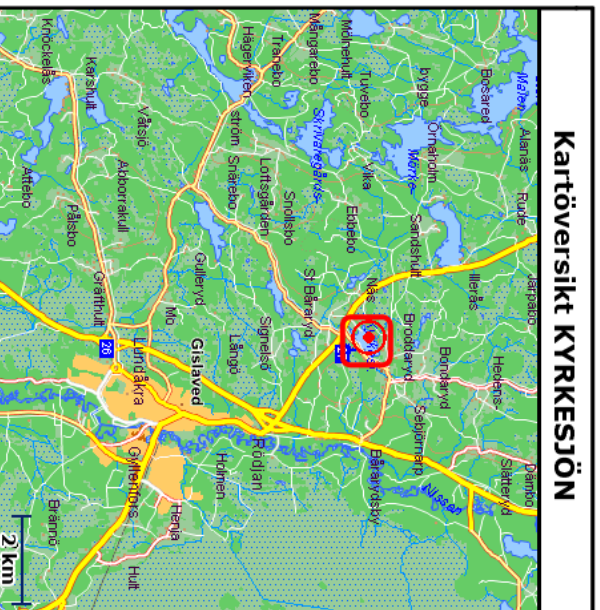
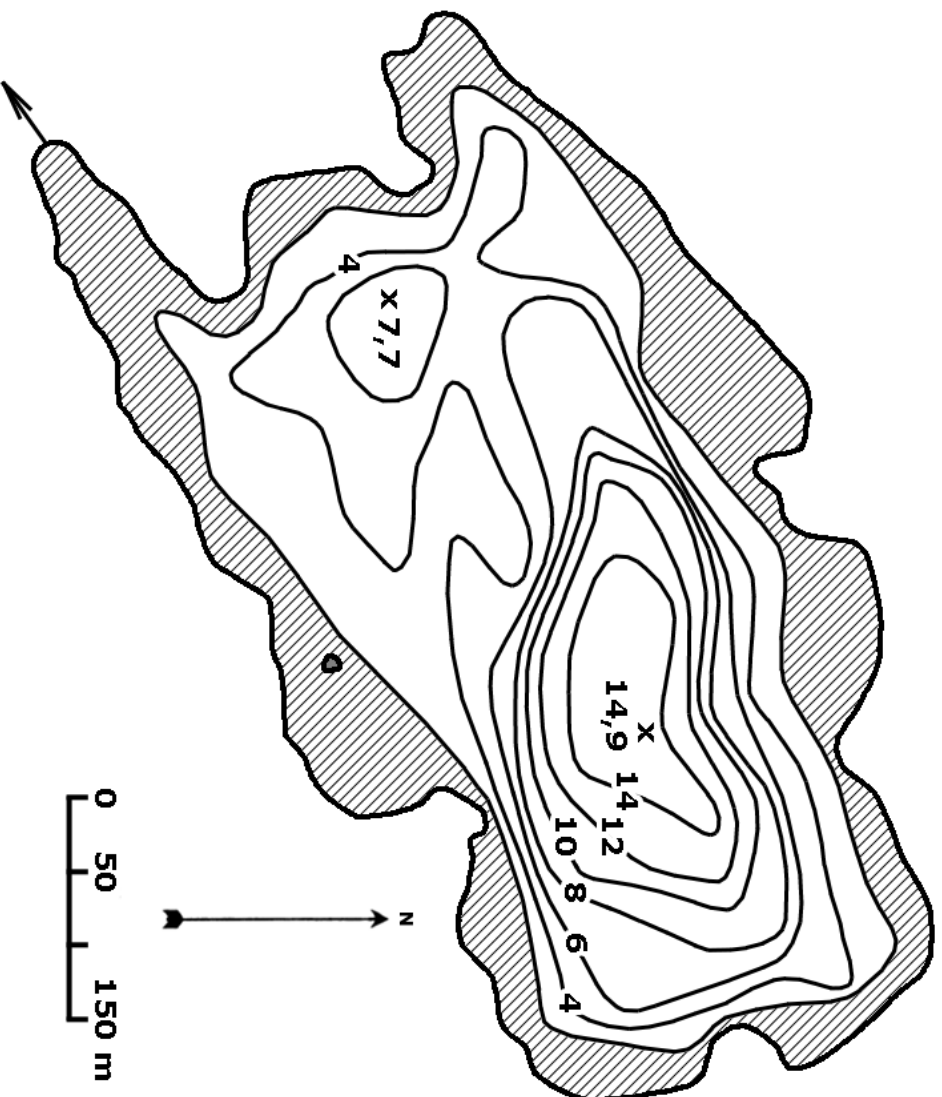
Reviderad September, 2006:

Mikael Welle, Cybera

Lodning 1994:

Myrica AB

 = ≤ 2,0 m



KYRKESJÖN

635944 136176 Gislaveds kommun, Jönköpings län

Huvudavrinningsområde	101, Nissan
Höjd över havet	197,8 m
Areal	0,23 km ²
Maxdjup	14,9 m
Medeldjup	4,6 m
Volym	1,22 m ³ (miljoner m ³)
Avr.-område	3,8 km ²
Teor. oms.-tid	0,73 år
Topografiskt kartblad	GD SV

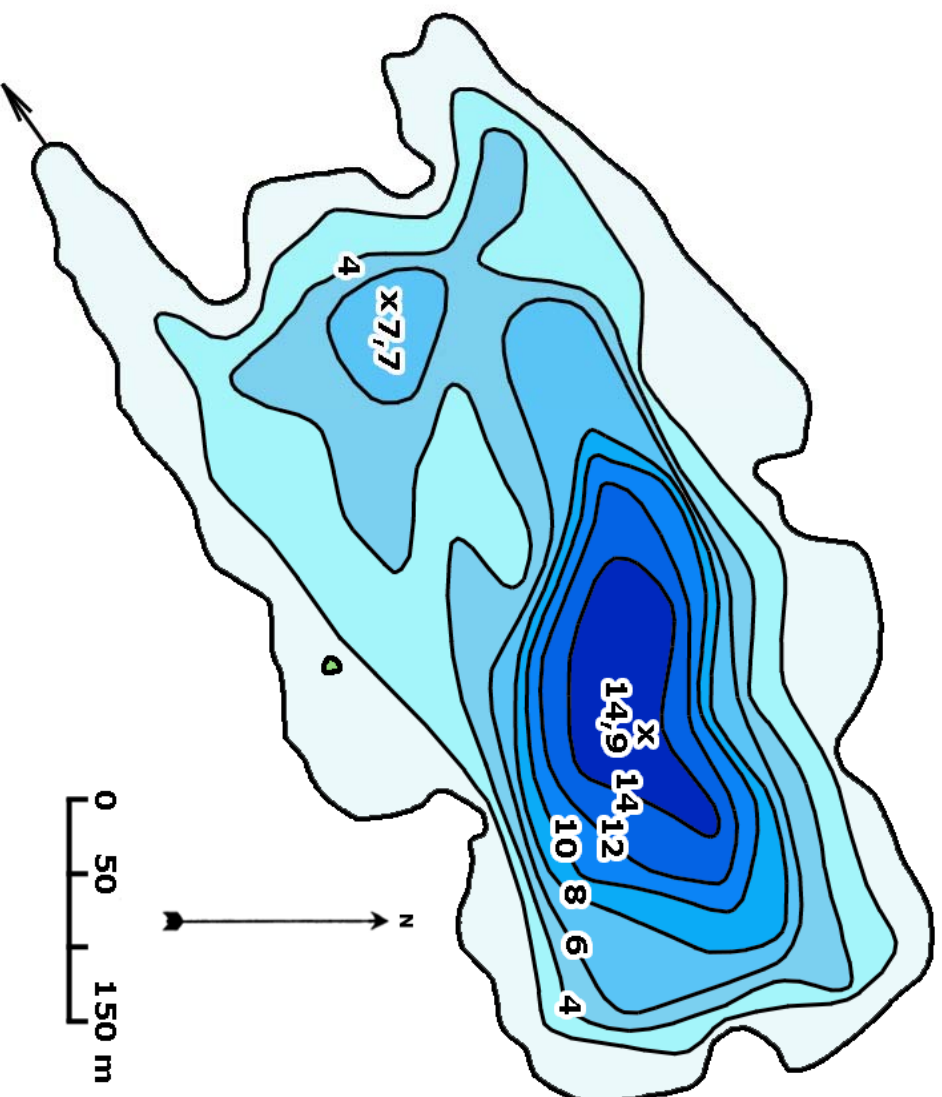
Djupangivelser i meter, avvikelser kan förekomma.
Djupangivelser refererar till att vattenytan är vid landvegetationens gräns. "normalvattenstånd".

Reviderad September, 2006:

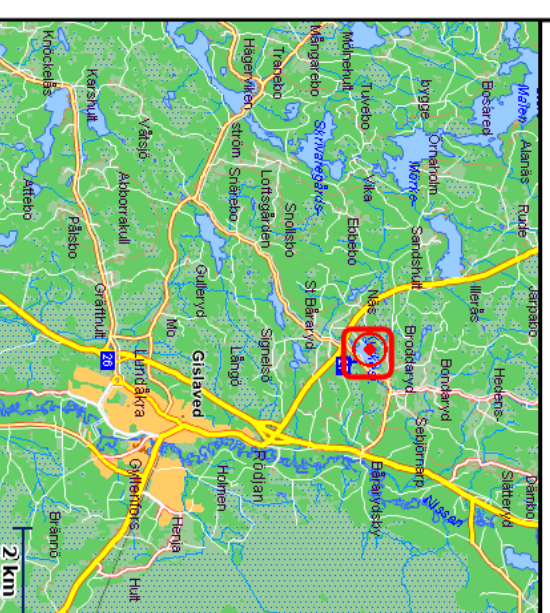
Mikael Welle, Cybera

Lodning 1994:

Myrica AB



Kartöversikt KYRKESJÖN



2 km