

# SPÅNSJÖN

633881 136265 Gislaveds kommun, Jönköpings län

Huvudavrinningsområde	101, Nissan
Höjd över havet	154,5 m
Areal	0,22 km <sup>2</sup>
Maxdjup	2,9 m
Medeldjup	1,7 m
Volym	0,34 m <sup>3</sup> (miljoner m <sup>3</sup> )
Avr.-område	7,9 km <sup>2</sup>
Teor. oms.-tid	0,1 år
Topografiskt kartblad	SD NV

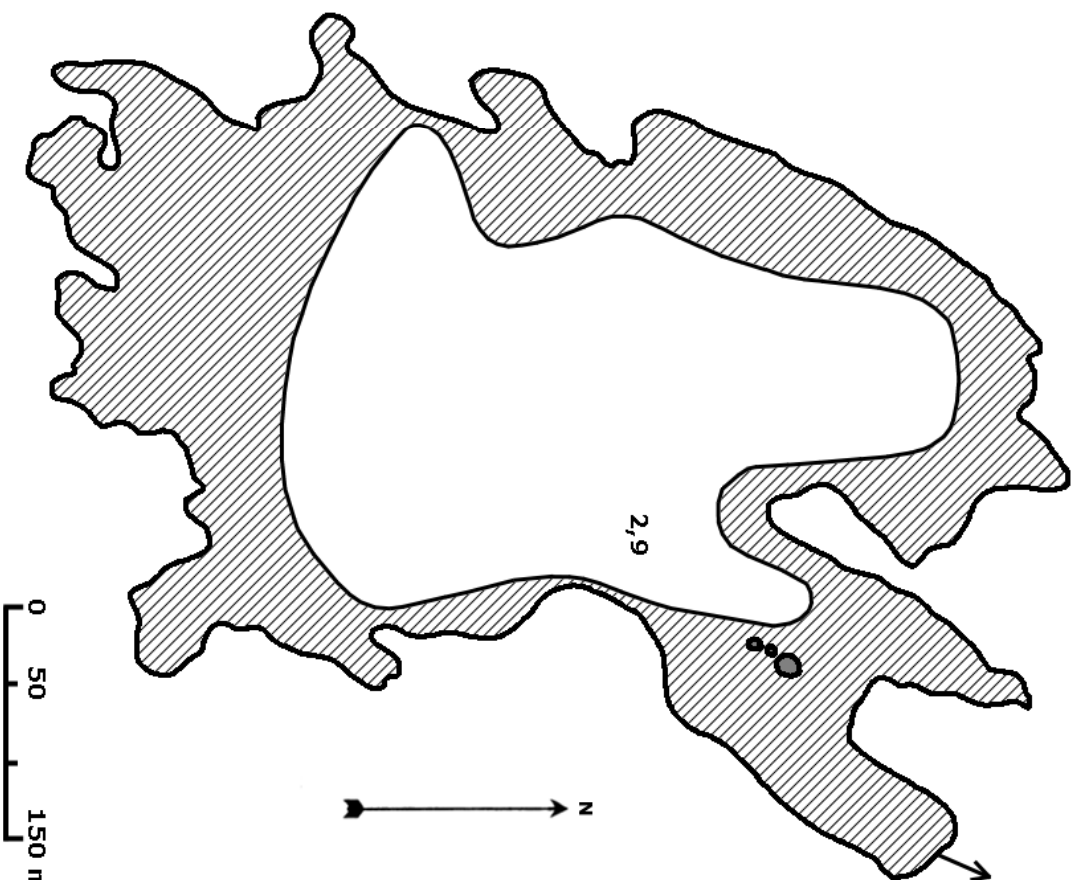
Djupangivelser i meter, avvikelser kan förekomma.  
Djupangivelser refererar till att vattenytan är vid landvegetationens gräns. "normalvattenstånd".

Reviderad September, 2006:  
Mikael Melle, Cybera

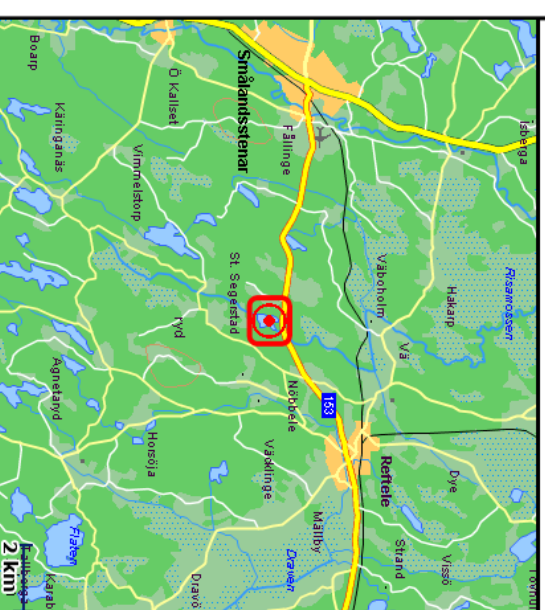
Lodning 1991:  
Myrica AB



= ≤ 2,0 m



## Kartöversikt SPÅNSJÖN



# SPÅNSJÖN

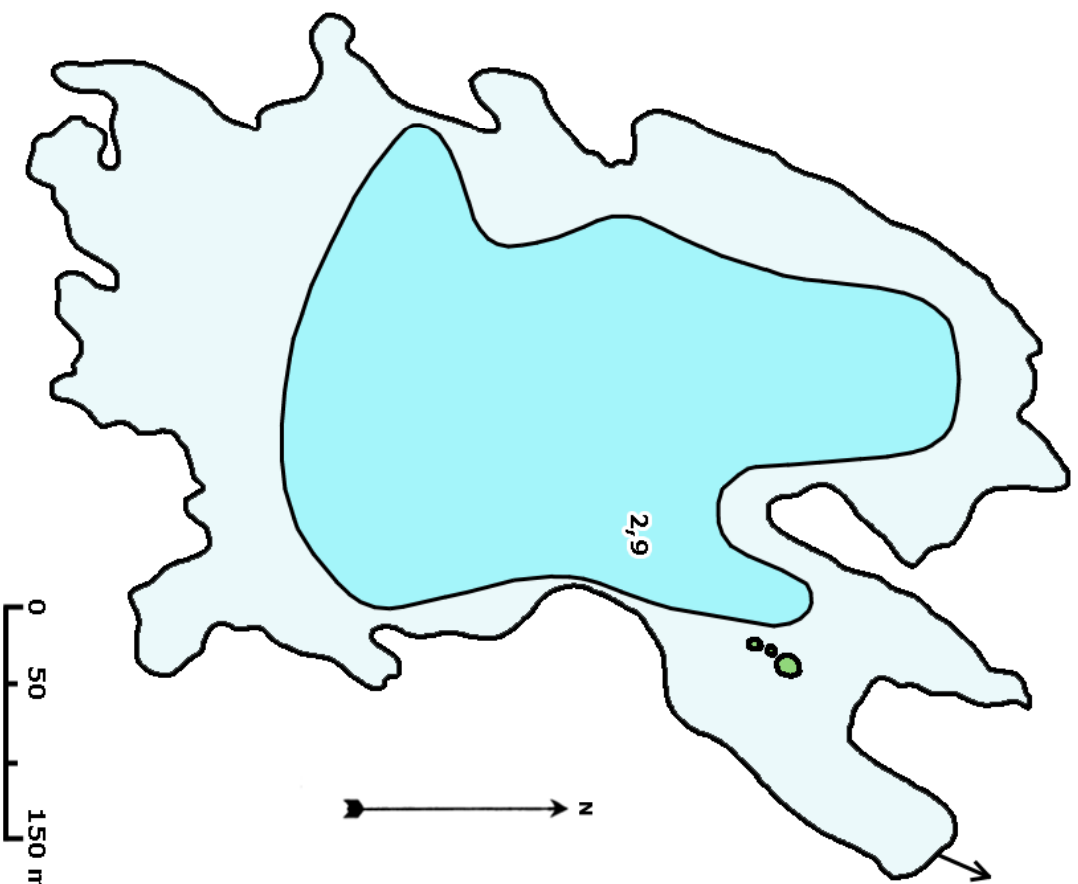
633881 136265 Gislaveds kommun, Jönköpings län

Huvudavrinningsområde	101, Nissan
Höjd över havet	154,5 m
Areal	0,22 km <sup>2</sup>
Maxdjup	2,9 m
Medeldjup	1,7 m
Volym	0,34 m <sup>3</sup> (miljoner m <sup>3</sup> )
Avr.-område	7,9 km <sup>2</sup>
Teor. oms.-tid	0,1 år
Topografiskt kartblad	SD NV

Djupangivelser i meter, avvikelser kan förekomma.  
Djupangivelser refererar till att vattenytan är vid landvegetationens gräns. "normalvattenstånd".

Reviderad September, 2006:  
Mikael Melle, Cybera

Lodning 1991:  
Myrica AB



## Kartöversikt SPÅNSJÖN

