

# STORA IGLASJÖN

633919 135973 Gislaveds kommun, Jönköpings län

Huvudavrinningsområde	101, Nissan
Höjd över havet	169 m
Areal	0,16 km <sup>2</sup>
Maxdjup	5,2 m
Medeldjup	2,0 m
Volym	0,28 m <sup>3</sup> (miljoner m <sup>3</sup> )
Avr.-område	1,7 km <sup>2</sup>
Teor. oms.-tid	0,39 år
Topografiskt kartblad	5D NV

Djupangivelser i meter, avvikelser kan förekomma.  
Djupangivelser refererar till att vattenytan är vid landvegetationens gräns. "normalvattenstånd".

Reviderad September, 2006:

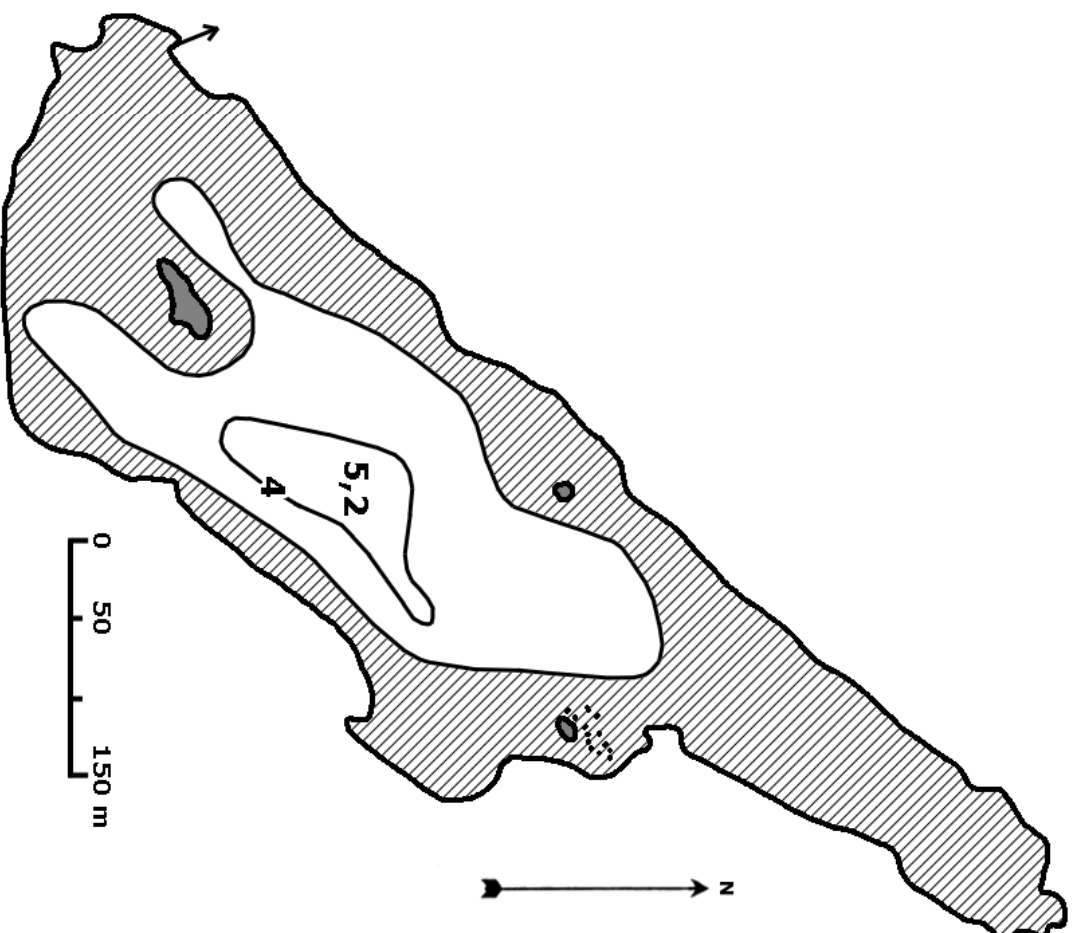
Mikael Melle, Cybera

Lodning 1991:

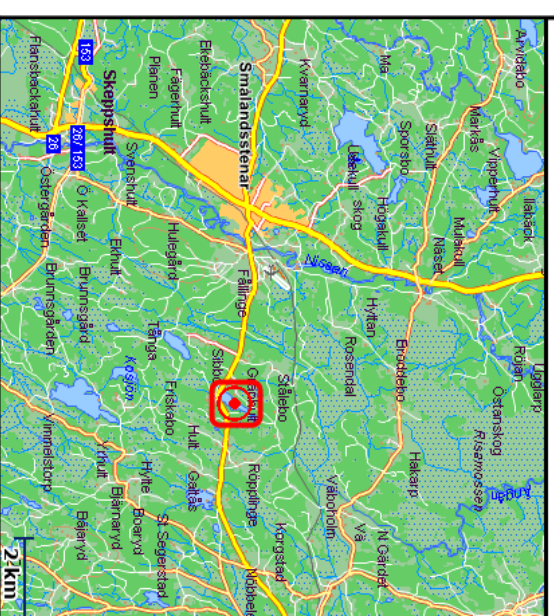
Myrica AB



= ≤ 2,0 m



## Kartöversikt STORA IGLASJÖN



# STORA IGLASJÖN

633919 135973 Gislaveds kommun, Jönköpings län

Huvudavrinningsområde	101, Nissan
Höjd över havet	169 m
Areal	0,16 km <sup>2</sup>
Maxdjup	5,2 m
Medeldjup	2,0 m
Volym	0,28 m <sup>3</sup> (miljoner m <sup>3</sup> )
Avr.-område	1,7 km <sup>2</sup>
Teor. oms.-tid	0,39 år
Topografiskt kartblad	5D NV

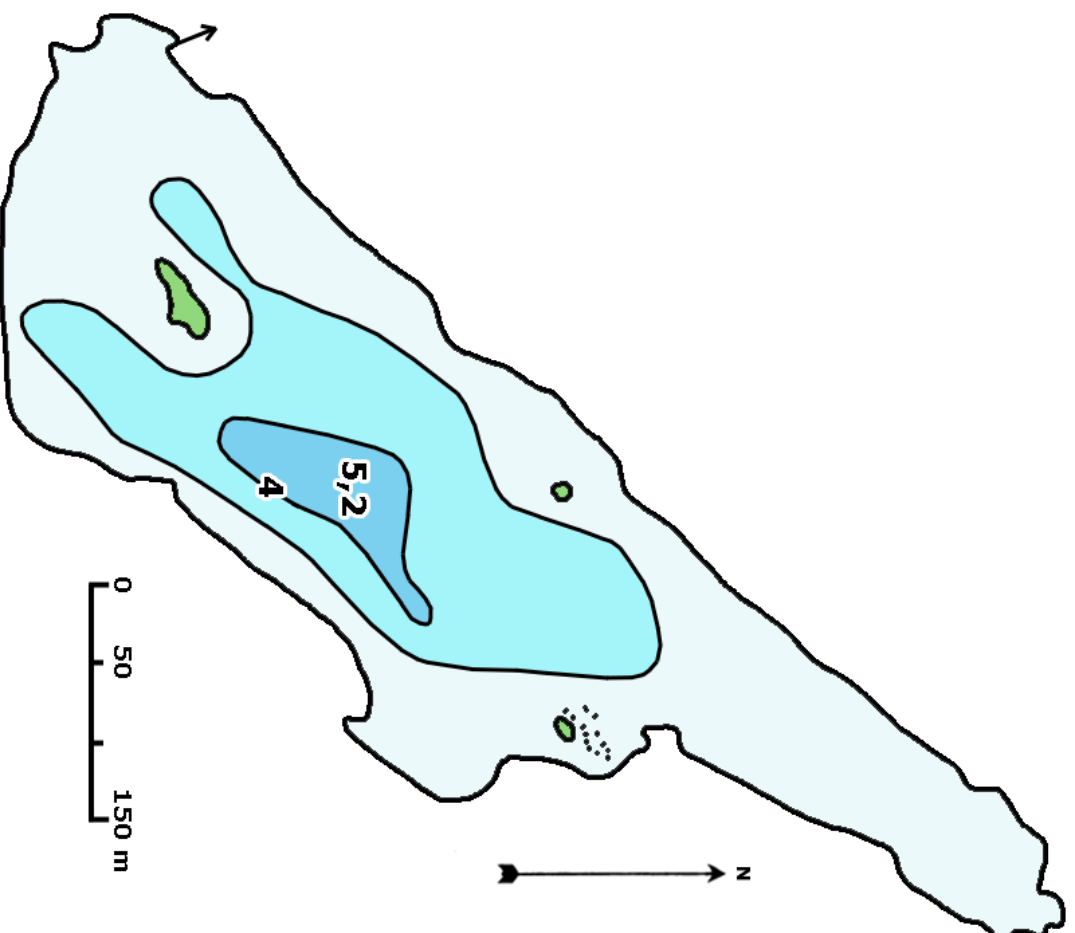
Djupangivelser i meter, avvikelser kan förekomma.  
Djupangivelser refererar till att vattenytan är vid  
landvegetationens gräns. "normalvattenstånd".

Reviderad September, 2006:

Mikael Melle, Cybera

Lodning 1991:

Myrica AB



## Kartöversikt STORA IGLASJÖN

