

HALLASJÖN


633488 135974 Gislaveds kommun, Jönköpings län

Huvudavrinningsområde	101, Nissan
Höjd över havet	163,5 m
Areal	0,77 km ²
Maxdjup	2,9 m
Medeldjup	1,1 m
Volym	0,87 m ³ (miljoner m ³)
Avr.-område	7,8 km ²
Teor. oms.-tid	0,27 år
Topografiskt kartblad	6D NV

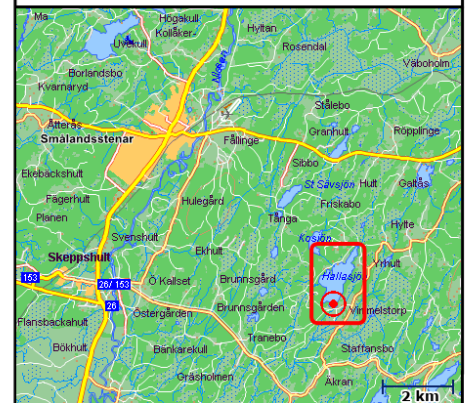
Djupangivelser i meter, avvikelser kan förekomma.
Djupangivelser refererar till att vattenytan är vid landvegetationens gräns. "normalvattenstånd".

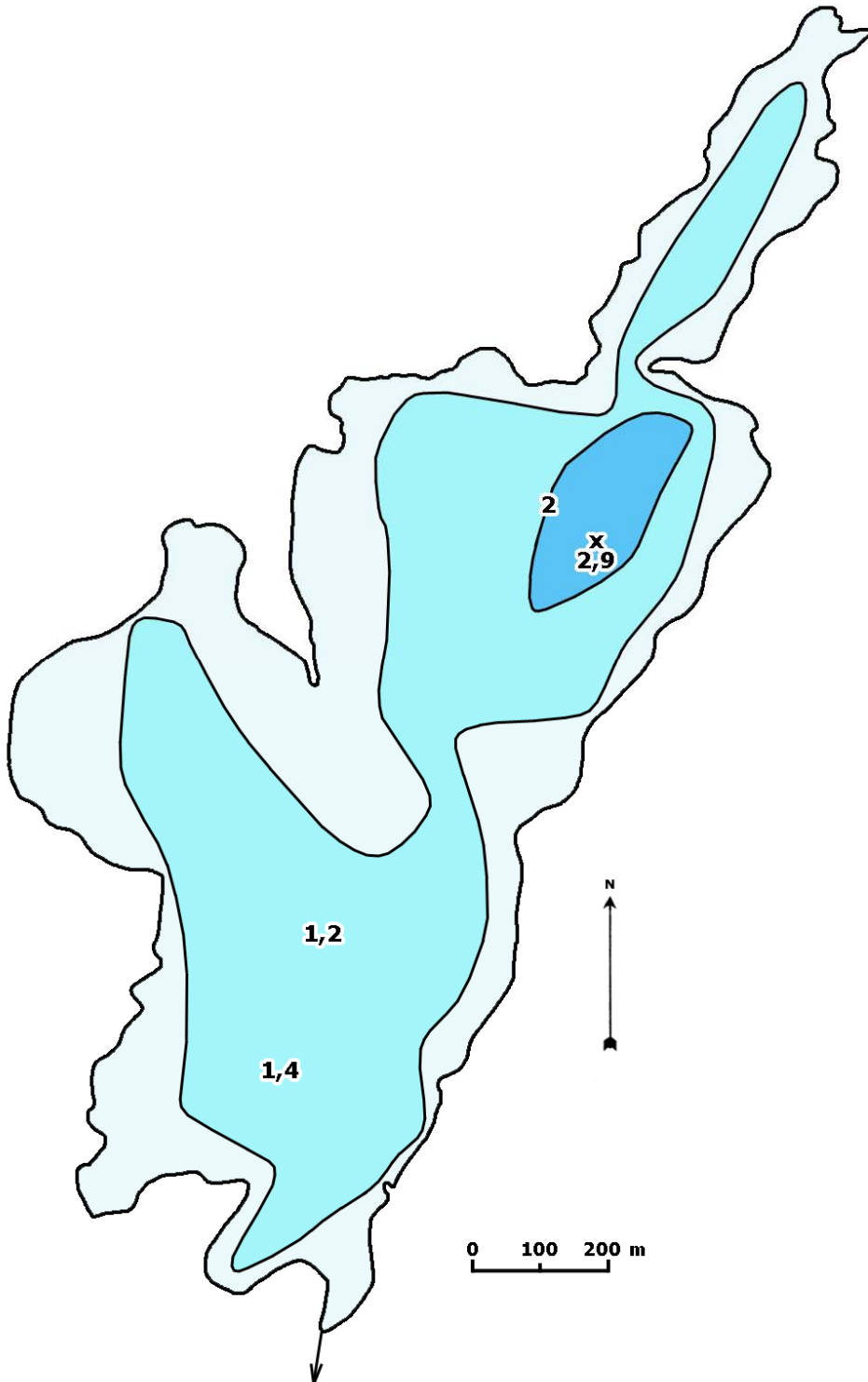
Reviderad September, 2006:
Mikael Melle, Cybera

Lodning 1994:
Myrica AB

 = ≤ 1,0 m

Kartöversikt HALLASJÖN





HALLASJÖN


633488 135974 Gislaveds kommun, Jönköpings län

Huvudavrinningsområde	101, Nissan
Höjd över havet	163,5 m
Areal	0,77 km ²
Maxdjup	2,9 m
Medeldjup	1,1 m
Volym	0,87 m ³ (miljoner m ³)
Avr.-område	7,8 km ²
Teor. oms.-tid	0,27 år
Topografiskt kartblad	6D NV

Djupangivelser i meter, avvikelser kan förekomma. Djupangivelser refererar till att vattenytan är vid landvegetationens gräns. "normalvattenstånd".

Reviderad September, 2006:
Mikael Melle, Cybera

Lodning 1994:
Myrica AB

 = ≤ 1,0 m

Kartöversikt HALLASJÖN

