

HAMMARSJÖN

637114 137089 Gislaved/Gnosjö , Jönköpings län

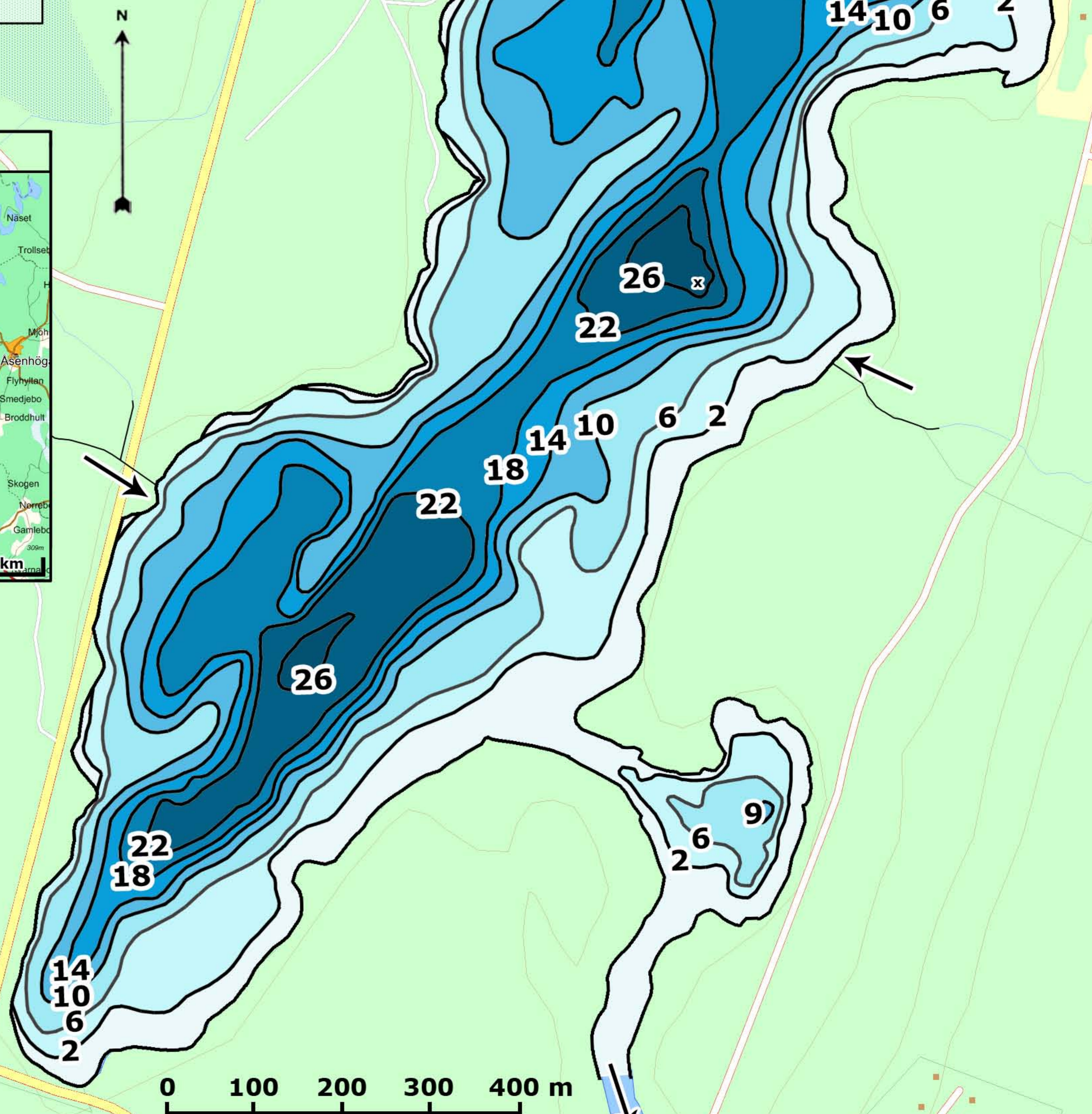
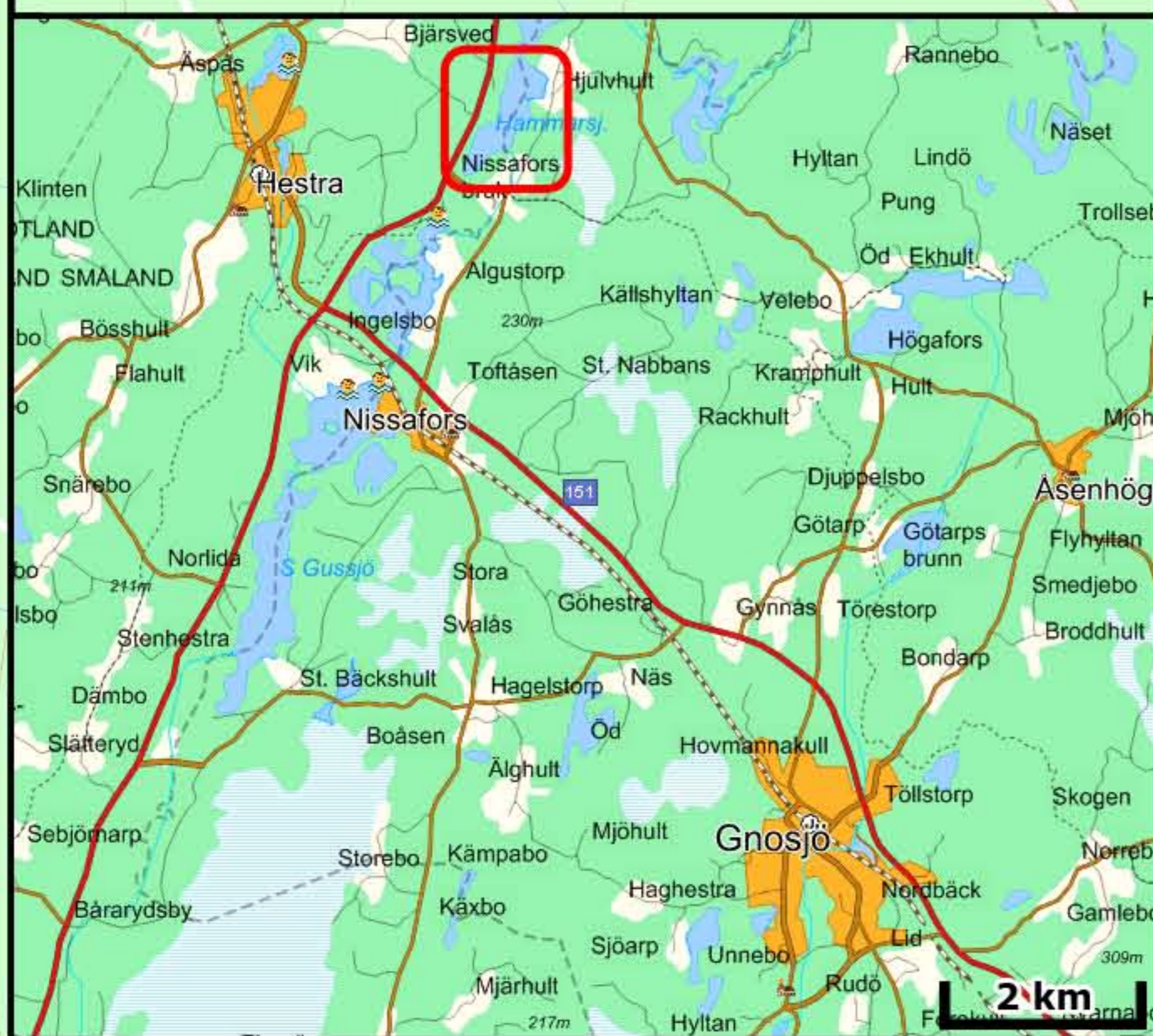
Huvudavrinningsområde	101, Nissan
Höjd över havet	164,5 m
Areal	0,96 km ²
Maxdjup	27,0 m
Medeldjup	10,4 m
Volym	10,0 m ³ (miljoner m ³)
Avr.-område	695,7 km ²
Teor. oms.-tid	0,035 år

Djupangivelser i meter, avvikelser kan förekomma.
Djupangivelser refererar till att vattenytan är vid landvegetationens gräns. "normalvattenstånd".
"x" markerar maxdjupet.

Lodning September, 2009:
Cybera, Mikael Melle

 = ≤ 2,0 m

Kartöversikt HAMMARSJÖN




HAMMARSJÖN

637114 137089 Gislaved/Gnosjö , Jönköpings län

Huvudavrinningsområde	101, Nissan
Höjd över havet	164,5 m
Areal	0,96 km ²
Maxdjup	27,0 m
Medeldjup	10,4 m
Volym	10,0 m ³ (miljoner m ³)
Avr.-område	695,7 km ²
Teor. oms.-tid	0,035 år

Djupangivelser i meter, avvikelser kan förekomma.
Djupangivelser refererar till att vattenytan är vid landvegetationens gräns. "normalvattenstånd".
"x" markerar maxdjupet.

Lodning September, 2009:
Cybera, Mikael Melle

 = ≤ 2,0 m

Kartöversikt HAMMARSJÖN

