




PLANKARTA

GRÄNSBETECKNINGAR

-  Gräns för planområdet
-  Användningsgräns
-  Egenskapsgräns

PLANBESTÄMMELSER

Följande gäller inom områden med nedanstående beteckningar. Bestämmelser utan beteckning gäller inom hela planområdet. Endast angiven användning och utformning är tillåten.

ANVÄNDNING AV MARK

Allmänna platser

LOKALGATA Lokaltrafik

Kvartersmark

B Bostäder

BDS Bostäder, vårdlokaler och daghem

E Teknisk anläggning

UTNYTTJANDEGRAD

e₁ 000

Största bruttoarea i m² ovan mark

e₂ 000

Största bruttoarea i procent av fastighetsarean

BEGRÄNSNING AV MARKENS BEBYGGANDE



Marken får inte bebyggas. Mindre utskjutande byggnadsdelar som balkonger, skärmtak och dylikt får finnas.

u

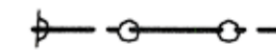
Marken skall vara tillgänglig för allmänna underjordiska ledningar.

y

Marken skall vara tillgänglig för utfart från angränsande fastigheter.

MARKENS ANORDNANDE

Utfart

 Utfart får inte anordnas.

PLACERING

Placering

Byggnaden skall placeras minst 1 m från tomtragrensen.

Utformning

I-II Högsta antal våningar

V Vind får inte inredas utöver högsta antal våningar

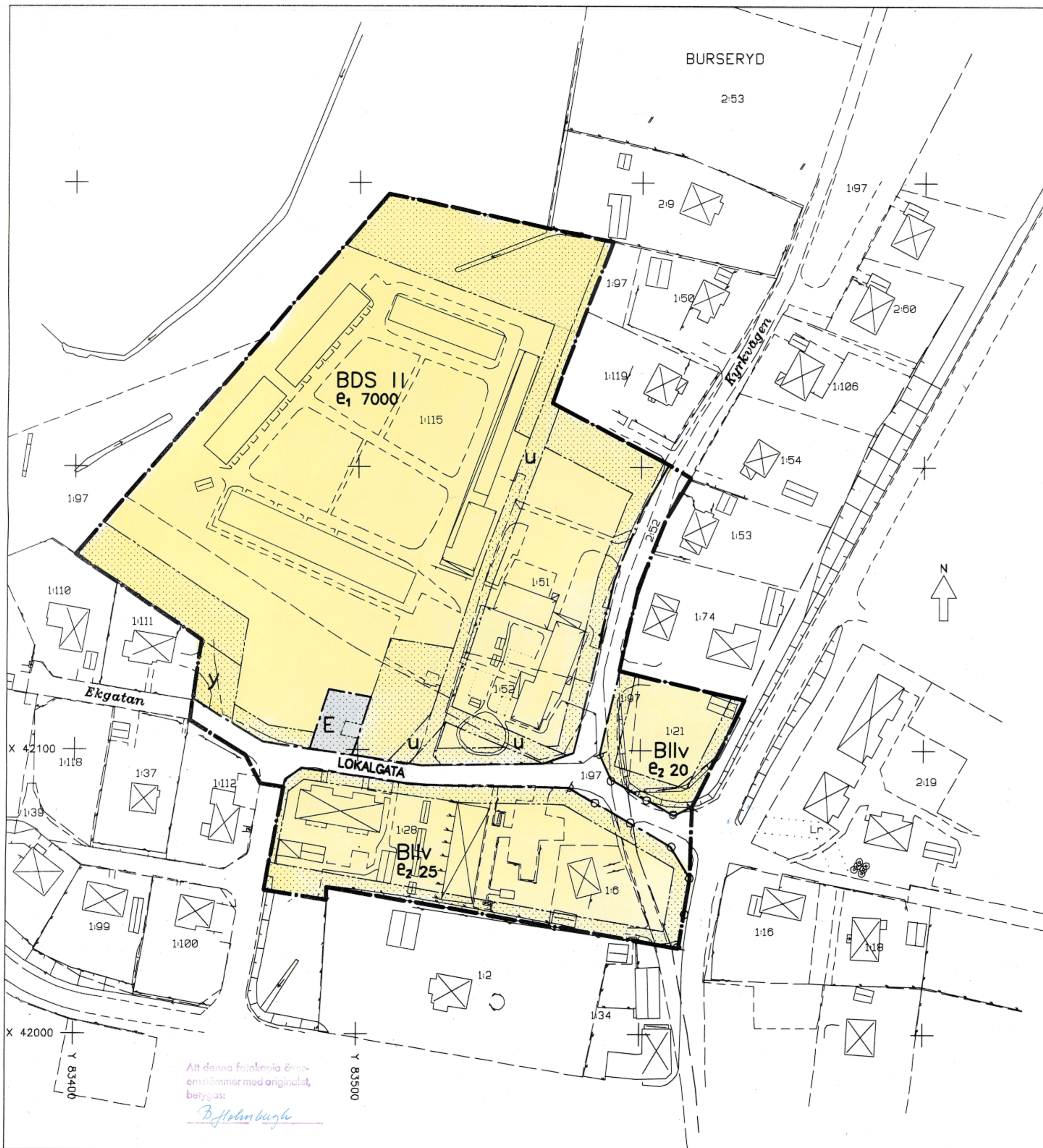
Byggnadsteknik

Dagvatten skall infiltreras

ADMINISTRATIVA BESTÄMMELSER

Genomförandetid

Genomförandetiden är 5 år räknat från det datum planen vinner laga kraft.



Att denna fotokopia överensstämmer med originalat, bekräftar:
Björn Bugh

REVIDERINGEN AVSER	SIGN	DATUM
--------------------	------	-------

Detaljplan för
EKBACKEN, Burseryd 1:115
m.fl. fastigheter i Burseryd,
Gislaveds kommun, Jönköpings län

Upprättad i April 1994
Reviderad 1994-06-08

Sven Olof Nilsson
Stadsarkitekt

GISLAVEDS KOMMUN
Byggnadskontoret

Planens beteckning	BU 22
Antagen av Kommunfullmäktige	1994-08-25
Vunnit laga kraft	1994-09-26
Genomförande-tidens slut	1999-09-26
SKALA	1: 1000