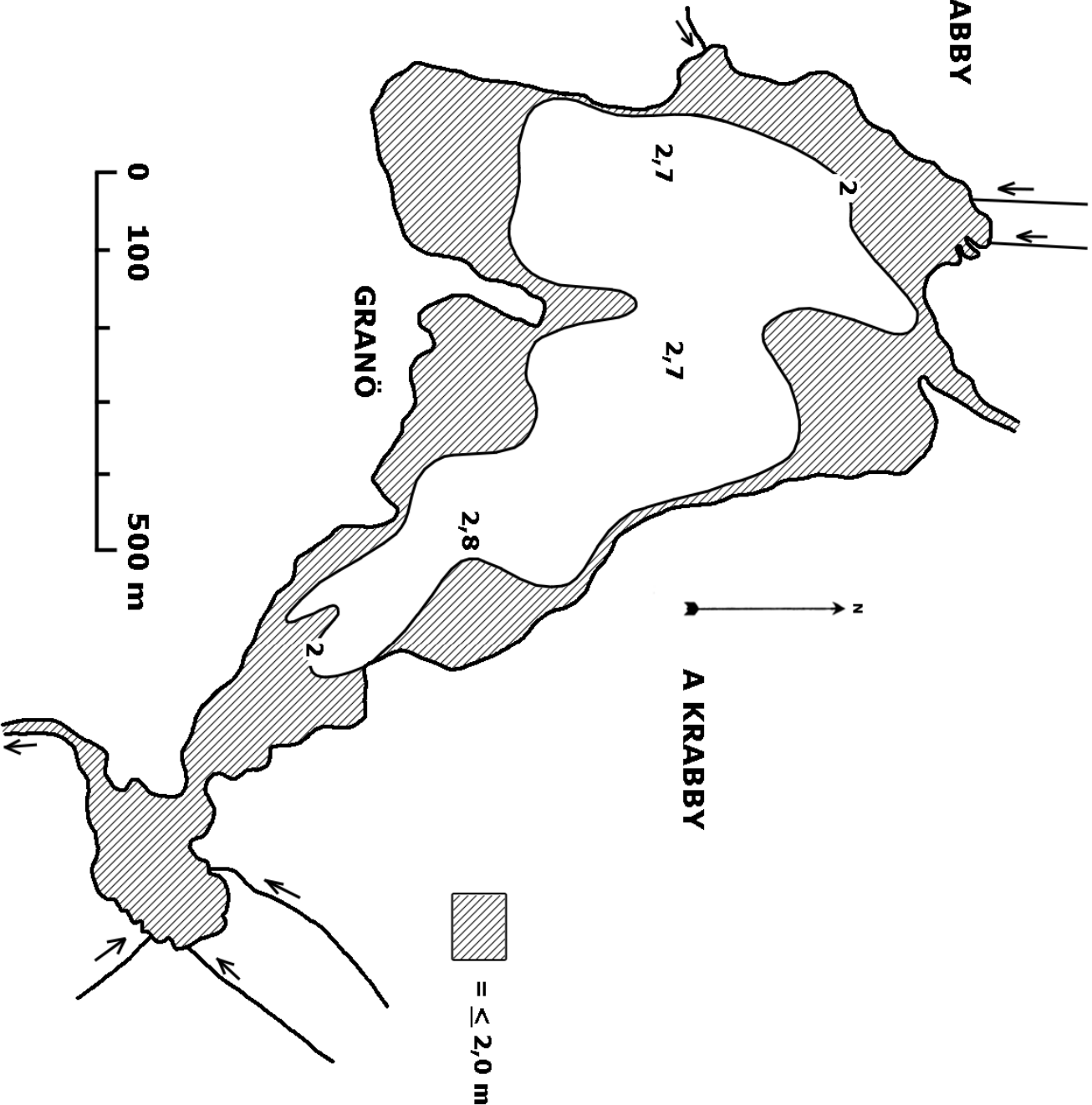


LILLA KRABBY

LEABO



ASSBRUNNEN

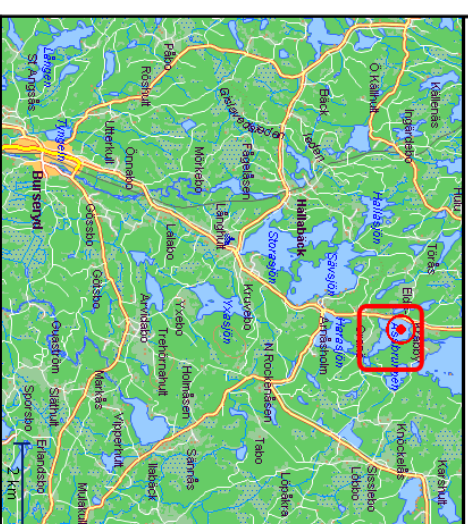
635194 135286 Gislaveds kommun, Jönköpings län

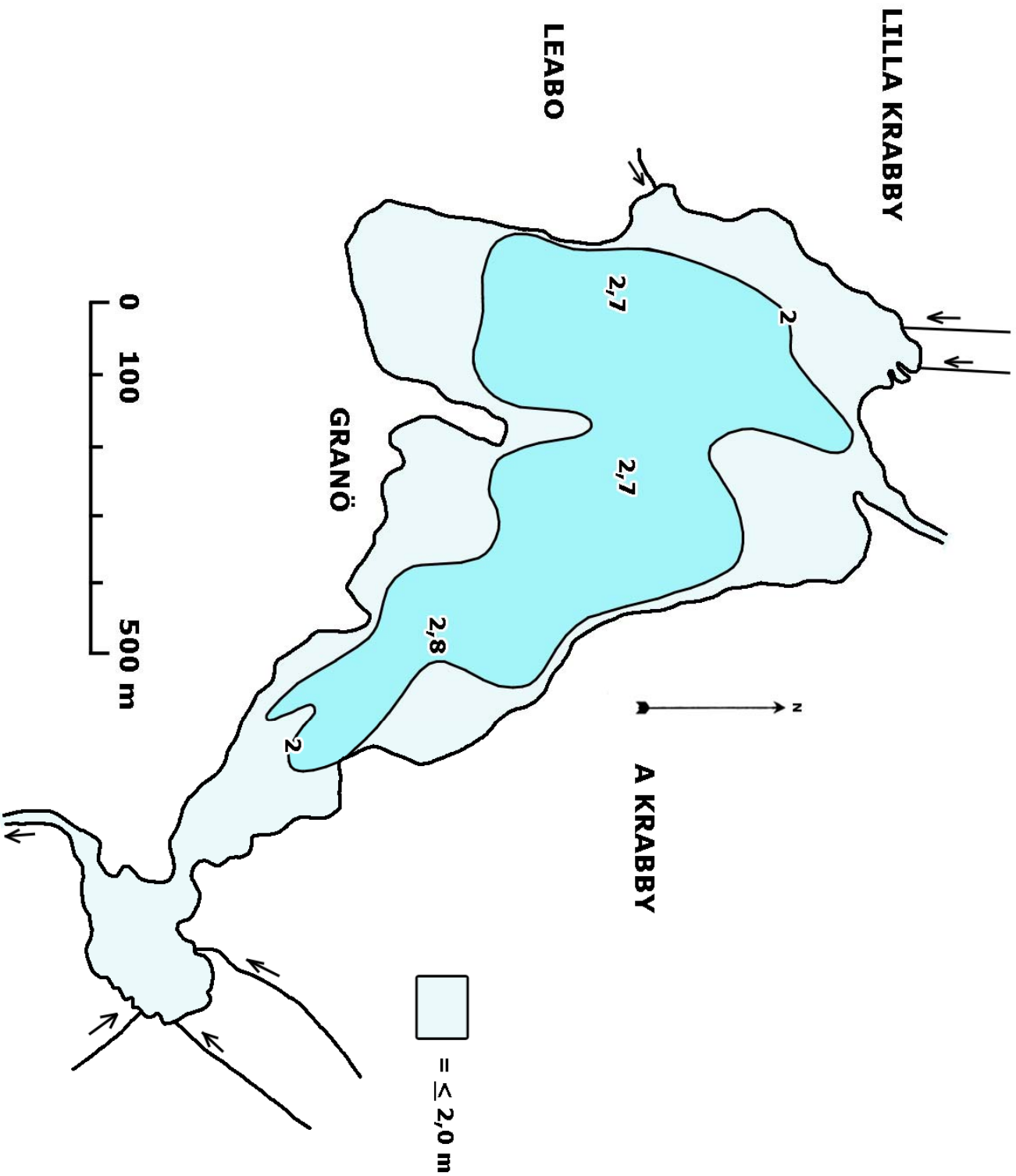
Huvudavrinningsområde	101, Nilsan
Höjd över havet	161,1 m
Areal	0,52 km ²
Maxdjup	2,8 m
Medeldjup	1,6 m
Volym	0,85 m ³ (miljoner m ³)
Avr.-område	71,4 km ²
Teor. oms.-tid	0,03 år
Topografiskt kartblad	6D SV

Djupangivelser i meter, avvikelser kan förekomma. Djupangivelser refererar till att vattenytan är vid landvegetationens gräns, "normalvattenstånd".

Reviderad September, 2006:
Mikael Melle, Cybera

Kartöversikt ASSBRUNNEN





□ = ≤ 2,0 m

ASSBRUNNEN

635194 135286 Gislaveds kommun, Jönköpings län

Huvudavrinningsområde	101, Nissan
Höjd över havet	161,1 m
Areal	0,52 km ²
Maxdjup	2,8 m
Medeldjup	1,6 m
Volym	0,85 m ³ (miljoner m ³)
AVR:-område	71,4 km ²
Teor. oms.-tid	0,03 år
Topografiskt kartblad	6D SV

Djupangivelser i meter, avvikelser kan förekomma.
 Djupangivelser refererar till att vattenytan är vid
 landvegetationens gräns. "normalvattenstånd".

Reviderad September, 2006:
 Mikael Melle, Cybera

