

# YXASJÖN

634778 135097 Gislaveds kommun, Jönköpings län

Huvudavrinningsområde	101, Nissan
Höjd över havet	159,7 m
Areal	0,57 km <sup>2</sup>
Maxdjup	9,3 m
Medeldjup	3,3 m
Volym	1,9 m <sup>3</sup> (miljoner m <sup>3</sup> )
Avr.-område	5,4 km <sup>2</sup>
Teor. oms.-tid	0,8 år
Topografiskt kartblad	SD NV

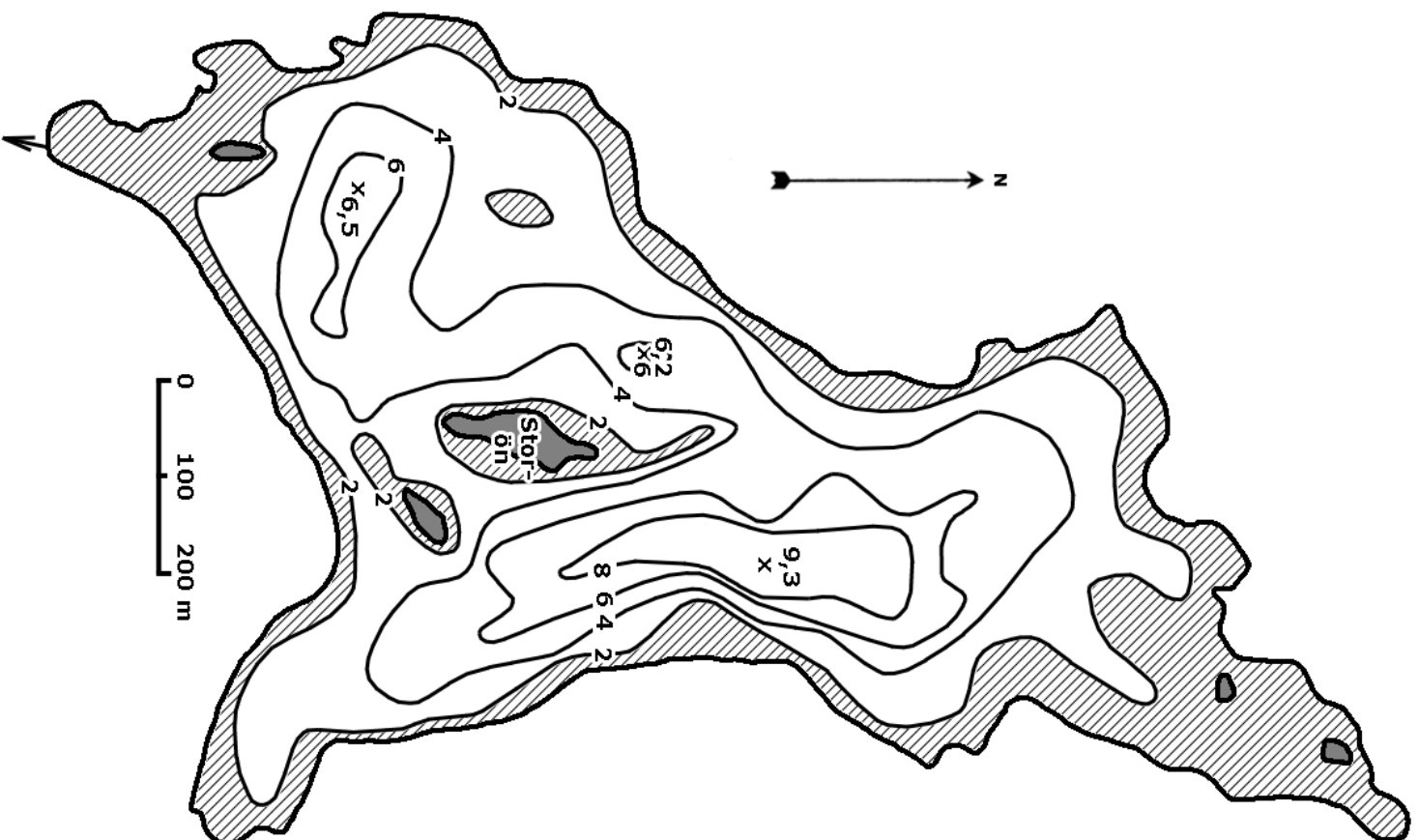
Djupangivelser i meter, avvikelser kan förekomma.  
Djupangivelser refererar till att vattenytan är vid landvegetationens gräns. "normalvattenstånd".

Reviderad September, 2006:  
Mikael Melle, Cybera

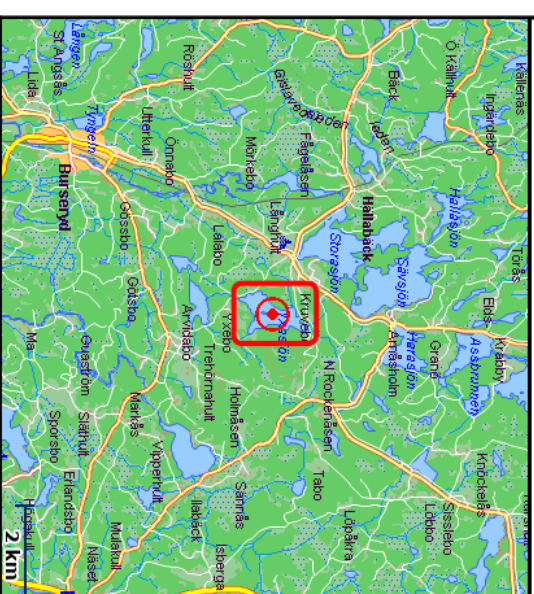
Lodning 2004:  
Myrica AB



= ≤ 2,0 m



## Kartöversikt YXASJÖN



# YXASJÖN

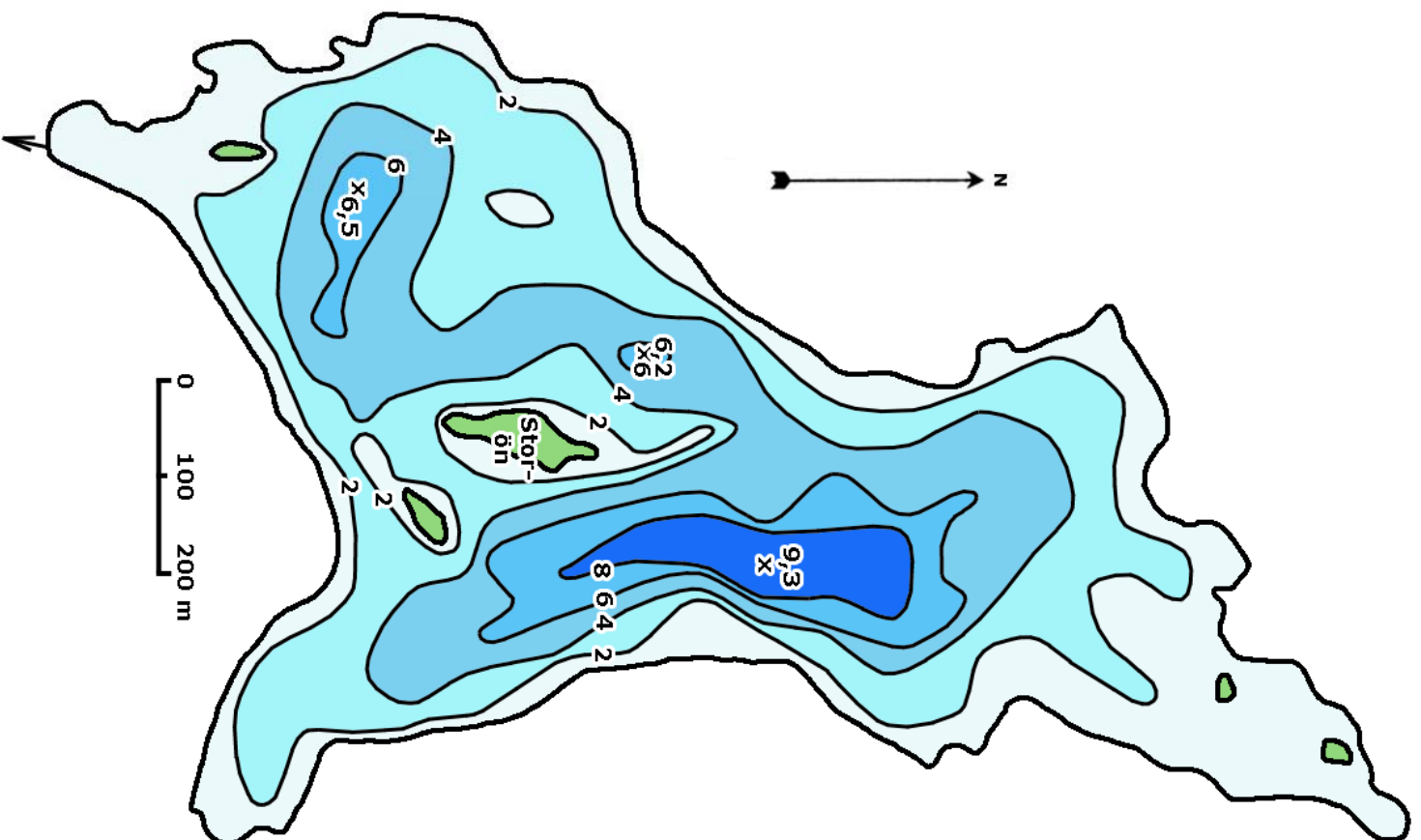
634778 135097 Gislaveds kommun, Jönköpings län

Huvudavrinningsområde	101, Nissan
Höjd över havet	159,7 m
Areal	0,57 km <sup>2</sup>
Maxdjup	9,3 m
Medeldjup	3,3 m
Volym	1,9 m <sup>3</sup> (miljoner m <sup>3</sup> )
Avr.-område	5,4 km <sup>2</sup>
Teor. oms.-tid	0,8 år
Topografiskt kartblad	SD NV

Djupangivelser i meter, avvikelser kan förekomma.  
Djupangivelser refererar till att vattenytan är vid landvegetationens gräns. "normalvattenstånd".

Reviderad September, 2006:  
Mikael Melle, Cybera

Lodning 2004:  
Myrica AB



## Kartöversikt YXASJÖN

