

Kommunfullmäktige

Datum
2012-12-20

Plats och tid Kommunhuset, Tid 18.30 – 19.15

Beslutande

Ledamöter

Sture Jonsson (M), ordf	Doris Lindbäck (S)
Lizbeth Johansson (C), 1:e vice ordf	Kennet Josefsson (S)
Stig Axelsson (S), 2:e vice ordf	Yvonne Koppelo (S) ersättare
Ingmar Johansson (M)	Markku Kauppinen (S) ersättare
Joel Stacke (M)	Ulf Brandin (S)
Rolf Davidsson (M)	Bengt-Göran Johanson (S)
Marcus Stacke (M)	Eva Åström (S)
Pia Thulin (M)	Markus Kauppinen (S)
Alexander Josefsson (M)	Inga-Lill Andersson Hjelm (S)
Arne Ottosson (M)	Peter Lundgren (SD)
Stefan Lundell (KD)	Paul Borstam (SD)
Christer Gustafsson (KD)	Ronny Andersson (SD)
Henrik Linnarsson (KD) ersättare	Gunnie Davidsson (C) ersättare
Nicklas Huuva (KD)	Johan Malm (C)
Daniel Karlsson (KD)	Anders Johansson (C)
Elisabeth Eklund-Svensson (KD)	Thomas Dahlgren (FP)
LarsÅke Magnusson (KD)	Carmen Damian (FP)
Sulo Koppelo (S)	

Övriga närvarande

Lars-Göran Magnusson, kommunchef

Justerare


Kennet Josefsson och Ingmar Johansson

Justeringens plats och tid

Kommunkansliet 2013-01-02, kl 14.00

Underskrifter

Sekreterare


.....
Lars-Göran Magnusson

Paragrafer §§ 136-150

Ordförande


.....
Sture Jonsson

Justerare


.....
Kennet Josefsson


.....
Ingmar Johansson

ANSLAG/BEVIS

Protokollet är justerat. Justeringen har tillkännagivits genom anslag.

Organ

Kommunfullmäktige

Sammanträdesdatum

2012-12-20

Paragrafer §§ 136-150

Datum då anslaget sätts upp

2013-01-03

Datum då anslaget tas ned

2013-01-24


Förvaringsplats för protokollet

Kommunkansliet, Gnosjö

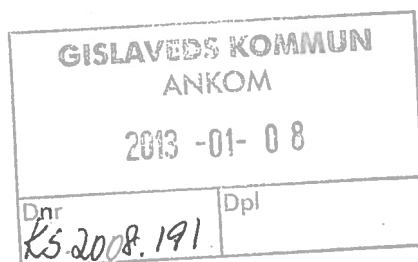
Underskrift


.....
Ann Lindahl

Utdragsbestyrkande



Kommunfullmäktige

Datum
2012-12-20


§ 144

Dnr 2010-00133

Utvecklingsprogram för Isabergsområdet.

Fördjupning av översiktsplanen för Isabergsområdet i Gislaveds och Gnosjö kommuner

Gnosjö kommun har tillsammans med Gislaveds kommun tagit fram ett förslag till fördjupad översiktsplan för Isabergsområdet. Planområdet utgörs av Isabergsmassivet till och med Bjärsveds och Hjulfhults byar i norr och omfattar Isaberg golfbana, Nissafors Bruk, Algustorps by och området med Hestraviken och Viks by i söder. I planområdet ingår även sjöarna; Hammarsjön, Algustorpsjön och Vikaresjön. Tätorterna Hestra och Nissafors har emellertid lämnats utanför planområdet, men de både påverkar och påverkas av vad som händer i planområdet. I området bor idag ca 150 personer och området beräknas ha ca 400 000 besökare per år.

Syftet med fördjupningen av översiktsplanen är att förstärka och bibehålla områdets karaktär men ändå ge möjlighet för utveckling i området runt Isaberg. Planförslaget innehåller utvecklingsområden och områden som ska värnas för att attraktiviteten inte ska gå förlorad. Fördjupningen av översiktsplanen är ett underlag för vidare planläggningar och tillståndsgivning.

Förslag till fördjupning av översiktsplanen daterad juni 2012, separat bilaga.

Kommunstyrelsens förslag till kommunfullmäktige Kommunfullmäktige beslutar

att anta den fördjupade översiktsplanen för Isabergsområdet för Gnosjö och Gislaveds kommuner.

Kommunfullmäktige beslutar att bifalla kommunstyrelsens förslag

Expedieras till
akten, Gislaveds kommun, samhällsbyggnadsnämnden och tekniska avdelningen

