








UPPLYSNINGAR

-  Planområdets gräns
-  Befintlig byggnad
-  Föreslagen byggnad
-  Gata
-  Gång- och cykelväg
-  Parkering
-  Övergångsställe



ANTAGANDEHANDLING KONCEPT 2011-07-08

ILLUSTRATIONSKARTA TILLHÖRANDE
 DETALJPLAN FÖR DEL AV FASTIGHETerna VIK 1:97 OCH
 BJÄRRSVED 5:40 M FL FASTIGHETER

ISBERGSTOPPEN
 GISLAVEDS KOMMUN

UPPRÄTTAD I JULI 2011, REV I AUGUSTI 2011

Magnus Runesson
 Stadsarkitekt Gislaveds kommun

