

Särskild arkeologisk utredning

# Sökschaktning i Betarp

*- Inför planerat jordbyte på fastigheten Betarp 1:17*

*Burseryds socken i Gislaveds kommun*

*Jönköpings län*

## Anmälan av utförd arkeologisk undersökning

## IDENTIFIERINGSUPPGIFTER

Dnr: 117/2005	Dnr enl Lst beslut: 431-3411-05	Rapport: 2005:54
Landskap: Småland	Län: Jönköping	Kommun: Gislaved
Socken: Burseryd		Trakt/kvarter/fastighet: Betarp 1:17
Ekonomisk karta: 5C 8j	Fornl nr:	Stad:
SR-nr:	X: 6341950	Y: 1347011
Nivå – lägsta: 130 möh -högsta: 130 möh		

## UNDERSÖKNINGENS ART OCH OMFATTNING

Typ av exploatering: Övrig täkt							
Typ av undersökning: Särskild arkeologisk utredning, etapp 1+2							
Uppdragsgivare: Lida timber				Ansvarig institution: Jönköpings läns museum			
Fältarbetsledare: Leif Häggström				Fältarbete from 2005-10-11 tom 2005-10-12			
Antal arbetsdagar: 3							
	Yta, ext/m2	Yta/m2	Volym/m3	Schakt/m	Timmar, grov	Timmar, ark	Timmar, maskin
Beräknat	12500						
Undersökt		762		650			

## UNDERSÖKNINGSOBJEKT OCH UNDERSÖKNINGSRESULTAT

Uppgifter ur RAÄ:s fornl.reg	Sammansatta lämningar:						
Lämningar:							
Undersökningsresultat	Sammansatta lämningar:						
Anläggningar:							
Totalt antal undersökta	-gravar: 0			-boplatskonstruktioner: 0			
Datering:							

## RAÄ

Undersökning avslutad: Ja	Fornl reg av RAÄ:
Fornl tidigare unders:	Antecknad i fornl reg:
Införd på Ekkarta: Nej	Undersökningsplan: Ja
Lagskydd kvarstår:	
Slutredovisningsblanketten gäller som rapport: Ja	

05-10-31.....

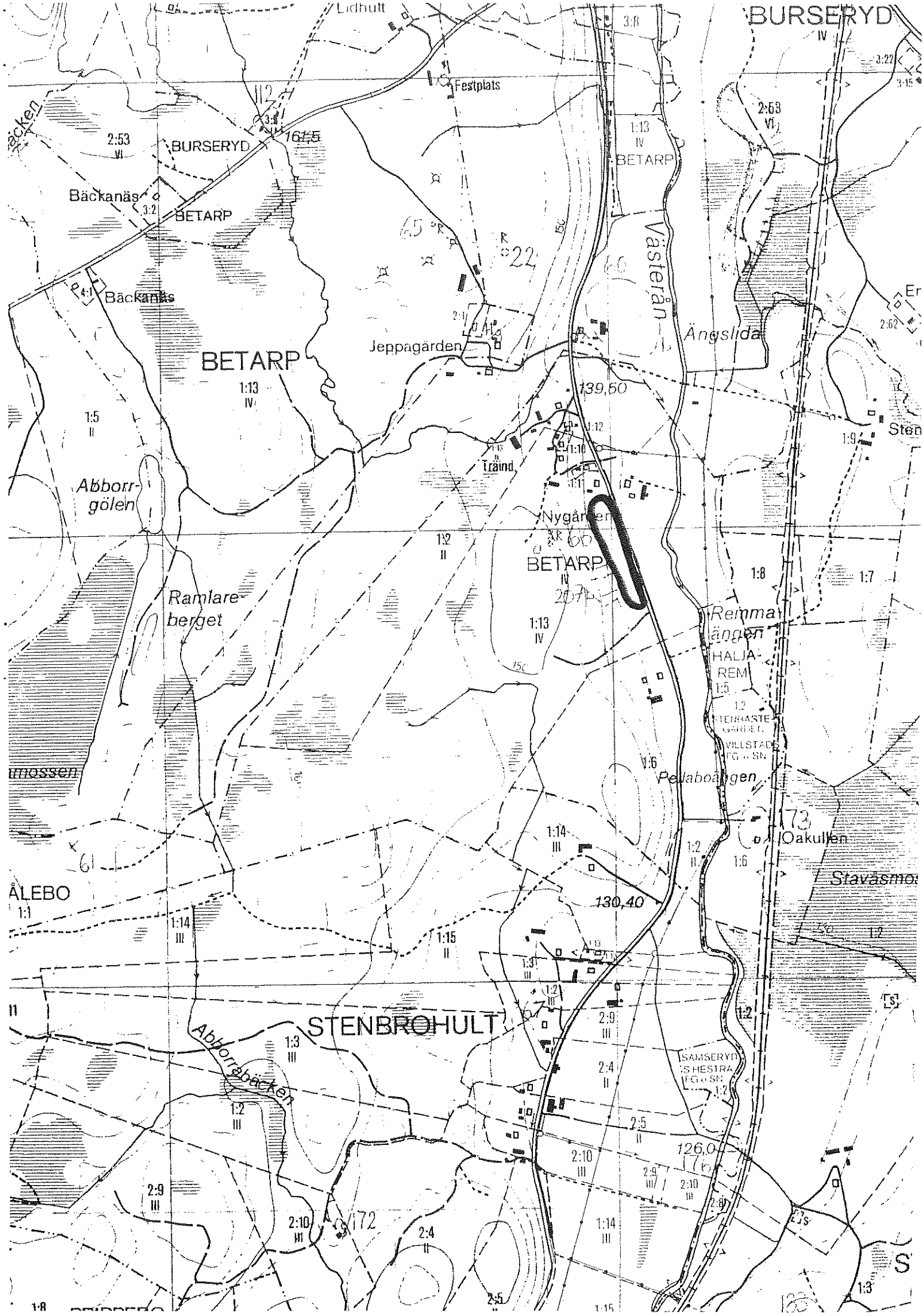
LEIF HÄGGSTRÖM

Leif Häggström

Till länsstyrelsen. Kopia till landsantikvarien, RAÄ samt uppdragsgivare och ev. annan berörd inst. Till blanketten bifogas utdrag ur ekonomisk karta (alternativt stadskarta, skala 1:2000) med undersökningsområdets utsträckning angiven.

**Sammanfattande beskrivning av undersökningsresultaten (införes i "Arkeologi i Sverige").  
Anledningen till undersökningen, fynd etc.**

29 schakt med en sammanlagd yta på 762 kvadratmeter togs upp i åkermark i anslutning till det fossila åkersystemet RAÅ 207 i Burseryd socken. I närheten ligger även gravgruppen RAÅ 66. Schakten innehöll inga lämningar av antikvariskt intresse.



BURSERYD

BURSERYD

BETARP

BETARP

BETARP

STENBROHULT

Västerån

Ramlareberget

Bäckanäs

Bäckanäs

Abborrgölen

Jeppagården

Tränd

Nygården

Remmaången

HALJA-REM

1:5

1:2

1:3

1:4

1:5

1:6

1:7

1:8

1:9

1:10

1:11

1:12

1:13

1:14

1:15

1:16

1:17

1:18

1:19

1:20

1:21

1:22

1:23

1:24

ALEBO

1:1

1:2

1:3

1:4

1:5

1:6

1:7

1:8

1:9

1:10

1:11

1:12

1:13

1:14

1:15

1:16

Abborrbäcken

SAMSERYD

S HESTRAS

1:2

1:3

1:4

1:5

1:6

1:7

1:8

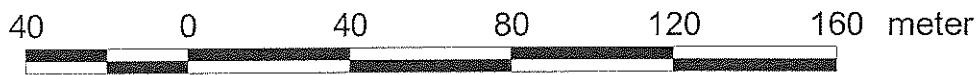
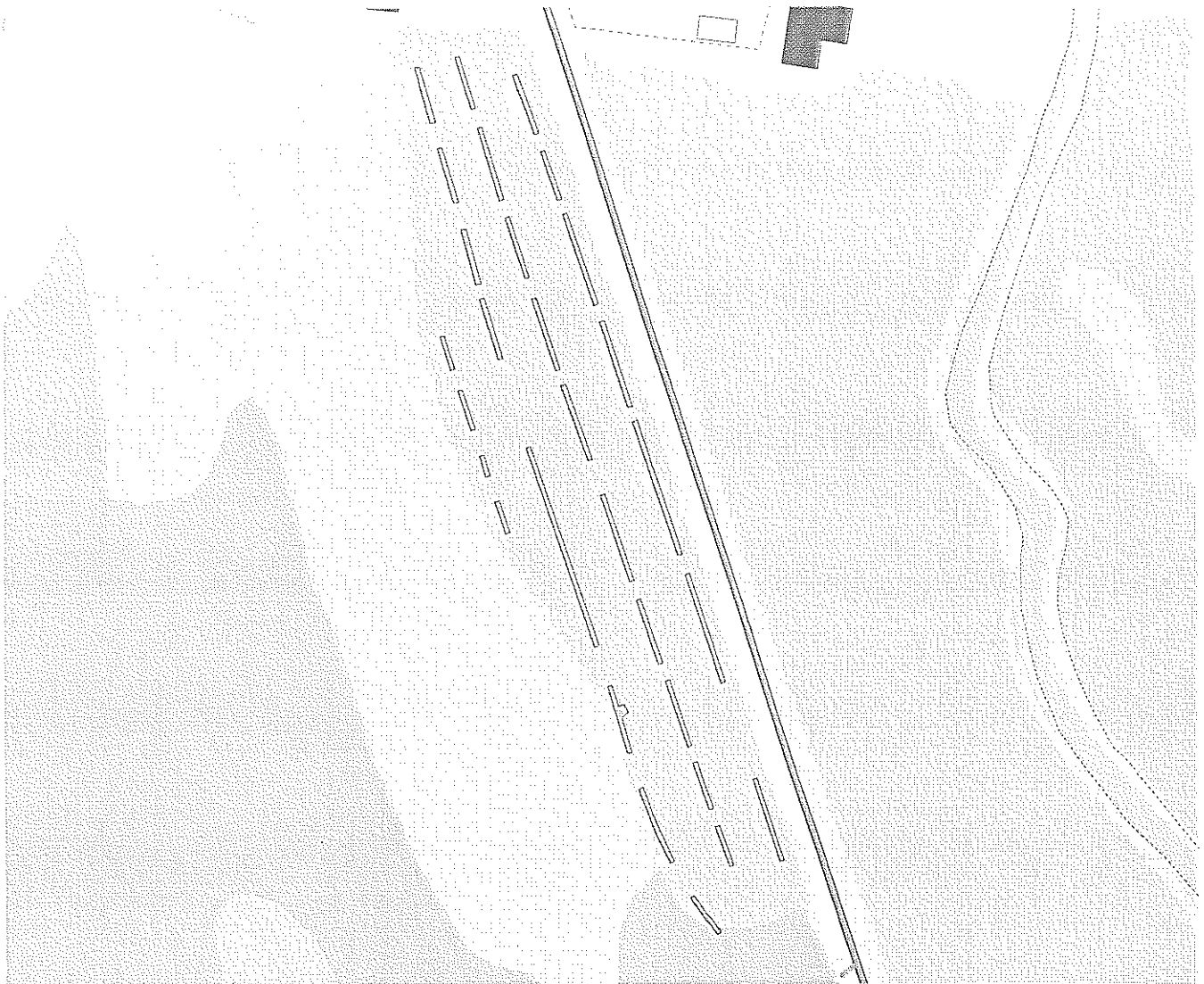
1:9

Oakullen

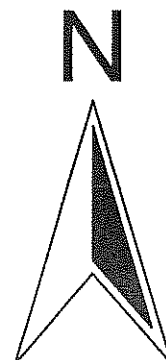
Stavåsmo

S

# Schaktplan



polygon Schakt Lida Timber (JM2005117)  
Schakt



Arkeologisk rapport 2005:54  
JÖNKÖPINGS LÄNS MUSEUM

